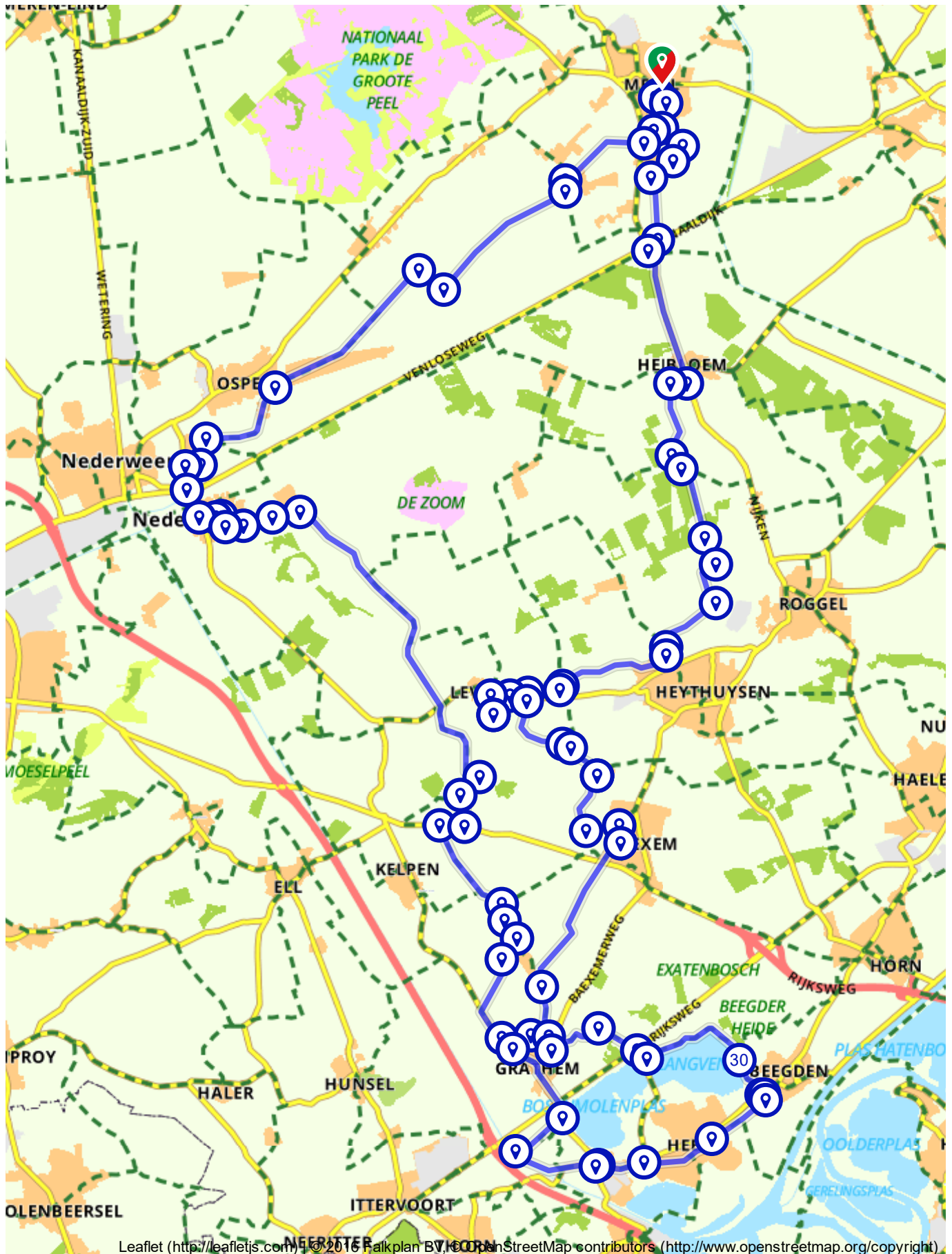


De Lange Vlieter Route

Nederland | Limburg | Meijel | 67,22 km (ongeveer 3:57 u) | Fietsroute 520237



Leaflet (<http://leafletjs.com/>) © 2016 Falkplan BV, © OpenStreetMap contributors (<http://www.openstreetmap.org/copyright>)

#	Beschrijving	Afstand	Tijd
---	--------------	---------	------

Nederland | Limburg | Meijel | 67,22 km (ongeveer 3:57 u) | Fietsroute 520237

Aangeboden door

Ivo, Limburg (NL)

















Praktische informatie

Dichtstbijzijnde locaties

P Parkeerplaats centrum
Alexanderhof
5768BZ Peel en Maas

P Parkeerplaats
Nederweerderdijk
5768PD Peel en Maas





















Routebeschrijving




















#	Beschrijving	Afstand	Tijd
	Alexanderplein 2, 5768BE, Meijel, Limburg, Nederland	0.00 km	0:00
	Blijf 74 m op Alexanderplein	0.07 km	0:00
	Ga een scherpe bocht linksaf de Schoolstraat op en volg deze weg 72 m	0.14 km	0:00
	Schoolstraat, 5768AP, Meijel, Limburg, Nederland	0.14 km	0:00
	Blijf 2 m op Schoolstraat	0.15 km	0:00
	Schoolstraat, 5768AP, Meijel, Limburg, Nederland	0.15 km	0:00
	Blijf 173 m op Schoolstraat	0.32 km	0:01
	Ga rechtsaf de Hoek op en volg deze weg 29 m	0.35 km	0:01
	Hoek 3, 5768VN, Meijel, Limburg, Nederland	0.35 km	0:01
	Blijf 410 m op Hoek	0.76 km	0:02
	Ga linksaf de Donkersveld op en volg deze weg 27 m	0.78 km	0:02
	Donk 1, 5768XM, Meijel, Limburg, Nederland	0.78 km	0:02
	Blijf 488 m op Donkersveld	1.27 km	0:04
	Ga rechtsaf en volg deze weg 10 m	1.28 km	0:04
	Donkersveld 6, 5768XJ, Meijel, Limburg, Nederland	1.28 km	0:04
	Volg de weg 273 m	1.55 km	0:06



















Scan mij





















met de route.nl app en de route wordt geopend op je smartphone. Heb je de app nog niet? Ga dan naar: www.route.nl/app/download











































#	Beschrijving	Afstand	Tijd
	Blijf 26 m op Steenkampseweg	1.58 km	0:06
	Steenkampseweg, 5768XG, Meijel, Limburg, Nederland	1.58 km	0:06
	Blijf 482 m op Steenkampseweg	2.06 km	0:08
	Ga linksaf de Krum op en volg deze weg 63 m	2.12 km	0:08
	Steenkampseweg, 5768XK, Meijel, Limburg, Nederland	2.12 km	0:08
	Blijf 790 m op Krum	2.91 km	0:11
	Volg de weg 297 m	3.21 km	0:12
	Ga linksaf en volg deze weg 5 m	3.21 km	0:12
	Krum 14, 5768RG, Meijel, Limburg, Nederland	3.21 km	0:12
	Volg de weg 5 m	3.22 km	0:12
	Volg de weg 365 m	3.58 km	0:13
	Ga rechtsaf de Roggelsedijk, N279 op en volg deze weg 30 m	3.61 km	0:13
	Roggelsedijk, 5768RA, Meijel, Limburg, Nederland	3.61 km	0:13
	Blijf 60 m op Roggelsedijk, N279	3.67 km	0:13
	Ga een scherpe bocht rechtsaf en volg deze weg 2.4 km	6.05 km	0:21
	Ga rechtsaf en volg deze weg 20 m	6.07 km	0:21
	Meijelseweg, 6089NX, Heibloem, Limburg, Nederland	6.07 km	0:21
	Volg de weg 301 m	6.37 km	0:22
	Ga linksaf de Aan de Heibloem op en volg deze weg 82 m	6.45 km	0:23
	Meijelseweg 3a, 6089ND, Heibloem, Limburg, Nederland	6.45 km	0:23

#	Beschrijving	Afstand	Tijd
	Blijf 838 m op Aan de Heibloem	7.28 km	0:26
	Ga een flauwe bocht rechtsaf de Karreveld op en volg deze weg 446 m	7.73 km	0:27
	Ga linksaf de Asbroek op en volg deze weg 59 m	7.79 km	0:28
	Asbroek, 6089NC, Heibloem, Limburg, Nederland	7.79 km	0:28
	Blijf 252 m op Asbroek	8.04 km	0:29
	Ga een flauwe bocht rechtsaf en volg deze weg 52 m	8.09 km	0:29
	Asbroek 11b, 6089NA, Heibloem, Limburg, Nederland	8.09 km	0:29
	Volg de weg 1.2 km	9.34 km	0:38
	Ga rechtsaf en volg deze weg 24 m	9.36 km	0:38
	N51.274, E5.8991	9.36 km	0:38
	Volg de weg 507 m	9.87 km	0:40
	Ga een scherpe bocht rechtsaf de Blenkert op en volg deze weg 46 m	9.91 km	0:41
	Strubben, 6088NN, Roggel, Limburg, Nederland	9.91 km	0:41
	Blijf 874 m op Blenkert	10.79 km	0:44
	Ga rechtsaf de Roligt op en volg deze weg 45 m	10.83 km	0:44
	Blenkert, 6088NH, Roggel, Limburg, Nederland	10.83 km	0:44
	Blijf 511 m op Roligt	11.34 km	0:46
	Blijf 712 m op Geusert	12.05 km	0:49
	Ga linksaf de Vlasstraat op en volg deze weg 56 m	12.11 km	0:49





















#	Beschrijving	Afstand	Tijd
	Vlasstraat, 6093NR, Heythuysen, Limburg, Nederland	12.11 km	0:49
	Blijf 109 m op Vlasstraat	12.22 km	0:49
	Ga rechtsaf de In het Veld op en volg deze weg 43 m	12.26 km	0:49
	In het Veld 1, 6093NK, Heythuysen, Limburg, Nederland	12.26 km	0:49
	Blijf 837 m op In het Veld	13.10 km	0:52
	Blijf 144 m op Weg Achter het Klooster	13.24 km	0:53
	Ga een flauwe bocht rechtsaf de Bosscherkampweg op en volg deze weg 997 m	14.24 km	0:56
	Ga linksaf de Maxeterdijk op en volg deze weg 45 m	14.28 km	0:57
	Maxeterdijk, 6093PR, Heythuysen, Limburg, Nederland	14.28 km	0:57
	Blijf 62 m op Maxeterdijk	14.34 km	0:57
	Ga rechtsaf de Scheyvenhofweg op en volg deze weg 57 m	14.40 km	0:57
	Scheyvenhofweg 2, 6093PR, Heythuysen, Limburg, Nederland	14.40 km	0:57
	Blijf 529 m op Scheyvenhofweg	14.93 km	0:59
	Ga linksaf de Bergenweg op en volg deze weg 19 m	14.95 km	0:59
	Ga rechtsaf de Onderweg op en volg deze weg 51 m	15.00 km	0:59
	Onderweg 2, 6092NG, Leveroy, Limburg, Nederland	15.00 km	0:59
	Blijf 291 m op Onderweg	15.29 km	1:00
	Ga rechtsaf de Kerkstraat op en volg deze weg 26 m	15.31 km	1:00




















	Beschrijving	Afstand km	Tijd
	6092NE, Leveroy, Limburg, Nederland		
	Blijf 334 m op Kerkstraat	15.64 km	1:02
	Ga linksaf de Liesjeshoek op en volg deze weg 21 m	15.66 km	1:02
	Liesjeshoek 4, 6091NT, Leveroy, Limburg, Nederland	15.66 km	1:02
	Blijf 385 m op Liesjeshoek	16.05 km	1:03
	Liesjeshoek, 6092ND, Leveroy, Limburg, Nederland	16.05 km	1:03
	Blijf 2 m op Liesjeshoek	16.05 km	1:03
	Liesjeshoek, 6092ND, Leveroy, Limburg, Nederland	16.05 km	1:03
	Blijf 8 m op Liesjeshoek	16.06 km	1:03
	Blijf 630 m op Heerbaan	16.69 km	1:05
	Ga rechtsaf de Veestraat op en volg deze weg 45 m	16.73 km	1:05
	Heerbaan, 6092NG, Leveroy, Limburg, Nederland	16.73 km	1:05
	Blijf 1.3 km op Veestraat	18.02 km	1:10
	Slinkstraat, 6093PZ, Heythuysen, Limburg, Nederland	18.02 km	1:10
	Blijf 84 m op Veestraat	18.10 km	1:11
	Ga rechtsaf de Conenweg op en volg deze weg 88 m	18.19 km	1:11
	Conenweg, 6095NV, Heythuysen, Limburg, Nederland	18.19 km	1:11
	Blijf 661 m op Conenweg	18.85 km	1:13
	Ga rechtsaf de Schoorstraat op en volg deze weg 105 m	18.95 km	1:14




















	Beschrijving	Afstand km	Tijd
	Schoorstraat 4a, 6095NW, Baexem, Limburg, Nederland		
	Blijf 5 m op Schoorstraat	18.96 km	1:14
	Schoorstraat 4a, 6095NW, Baexem, Limburg, Nederland	18.96 km	1:14
	Blijf 345 m op Schoorstraat	19.30 km	1:15
	Blijf 693 m op Horckerstraat	20.00 km	1:18
	Ga linksaf de Reijndersstraat op en volg deze weg 47 m	20.04 km	1:18
	Reijndersstraat 6, 6095NJ, Baexem, Limburg, Nederland	20.04 km	1:18
	Blijf 597 m op Reijndersstraat	20.64 km	1:20
	Ga een scherpe bocht rechtsaf de Rhijdtstraat op en volg deze weg 81 m	20.72 km	1:20
	Rhijdtstraat 21, 6095BJ, Baexem, Limburg, Nederland	20.72 km	1:20
	Blijf 262 m op Rhijdtstraat	20.98 km	1:21
	Ga een flauwe bocht rechtsaf de Hubert Cuyperslaan op en volg deze weg 102 m	21.08 km	1:22
	Ga linksaf de Kerkveldstraat op en volg deze weg 11 m	21.09 km	1:22
	Kerkveldstraat, 6095BL, Baexem, Limburg, Nederland	21.09 km	1:22
	Blijf 11 m op Kerkveldstraat	21.10 km	1:22
	Ga linksaf de Hubert Cuyperslaan op en volg deze weg 479 m	21.58 km	1:24
	Blijf 1.4 km op Abenhofweg	22.98 km	1:29
	Ga rechtsaf de Heiakker op en volg deze weg 1.1 km	24.07 km	1:33
	Ga een flauwe bocht linksaf de Veldstraat op en volg deze weg 68 m	24.13 km	1:33





















	Beschrijving	Afstand km	Tijd
	6096BJ, Grathem, Limburg, Nederland		
	Blijf 850 m op Veldstraat	24.98 km	1:36
	Ga linksaf de Clausstraat op en volg deze weg 18 m	25.00 km	1:36
	Ga rechtsaf de Meidoornstraat op en volg deze weg 26 m	25.03 km	1:37
	Meidoornstraat 26, 6096BK, Grathem, Limburg, Nederland	25.03 km	1:37
	Blijf 231 m op Meidoornstraat	25.26 km	1:37
	Ga linksaf de Prinses Margrietstraat op en volg deze weg 21 m	25.28 km	1:37
	Ga rechtsaf de Baexemerweg op en volg deze weg 15 m	25.29 km	1:37
	Ga linksaf de Bosstraat op en volg deze weg 41 m	25.33 km	1:38
	Markt 5, 6096AL, Grathem, Limburg, Nederland	25.33 km	1:38
	Blijf 543 m op Bosstraat	25.87 km	1:40
	Ga een flauwe bocht rechtsaf de Castertweg op en volg deze weg 464 m	26.34 km	1:41
	Ga rechtsaf de De Peel op en volg deze weg 34 m	26.37 km	1:41
	De Peel 10, 6097NL, Heel, Limburg, Nederland	26.37 km	1:41
	Blijf 671 m op De Peel	27.04 km	1:44
	Ga een flauwe bocht rechtsaf en volg deze weg 124 m	27.17 km	1:44
	Ga rechtsaf de Rijksweg, N273 op en volg deze weg 21 m	27.19 km	1:44
	Ga linksaf de Daalzicht op en volg deze weg 26 m	27.21 km	1:45
	Rijksweg 15, 6097NK, Heel, Limburg, Nederland	27.21 km	1:45





















 Beschrijving	Afstand	Tijd
Daalzicht	km	
 Ga rechtsaf de Rijksweg, N273 op en volg deze weg 21 m	27.26 km	1:45
 Ga een scherpe bocht rechtsaf en volg deze weg 267 m	27.53 km	1:46
 Ga rechtsaf en volg deze weg 54 m	27.58 km	1:46
 Ga een scherpe bocht linksaf en volg deze weg 82 m	27.66 km	1:47
 Daalzicht, 6097NK, Heel, Limburg, Nederland	27.66 km	1:47
 Volg de weg 82 m	27.74 km	1:48
 Ga een scherpe bocht rechtsaf en volg deze weg 54 m	27.80 km	1:48
 Ga rechtsaf en volg deze weg 1.4 km	29.16 km	1:53
 Ga een flauwe bocht rechtsaf de de lange vliert op en volg deze weg 770 m	29.92 km	1:55
 30 (Molenstraat 73, 6099AJ, Beegden, Limburg, Nederland)	29.92 km	1:55
 Blijf 1 m op de lange vliert	29.92 km	1:55
 Volg de weg 362 m	30.29 km	1:57
 Ga een flauwe bocht linksaf en volg deze weg 389 m	30.68 km	1:58
 Ga rechtsaf de Heerstraat-Zuid op en volg deze weg 5 m	30.68 km	1:58
 Heerstraat-Zuid, 6099AC, Beegden, Limburg, Nederland	30.68 km	1:58
 Blijf 30 m op Heerstraat-Zuid	30.71 km	1:58
 Ga rechtsaf de Kastanjelaan op en volg deze weg 22 m	30.73 km	1:58
 Kastanjelaan 8, 6099AC, Beegden, Limburg, Nederland	30.73 km	1:58




















	Beschrijving	Afstand km	Tijd
	Blijf 0 m op Kastanjelaan	0.00 km	0:00
	Ga rechtsaf de Nieuwstraat op en volg deze weg 27 m	30.86 km	1:59
	Nieuwstraat 27, 6099AA, Beegden, Limburg, Nederland	30.86 km	1:59
	Blijf 756 m op Nieuwstraat	31.61 km	2:01
	Blijf 411 m op Dorpsstraat	32.02 km	2:02
	Dorpsstraat, 6097AL, Heel, Limburg, Nederland	32.02 km	2:02
	Blijf 646 m op Dorpsstraat	32.67 km	2:05
	Blijf 589 m op Panheelderweg	33.25 km	2:07
	Volg de weg 109 m	33.36 km	2:07
	Heelderweg, 6097, Heel, Limburg, Nederland	33.36 km	2:07
	Volg de weg 476 m	33.84 km	2:09
	Blijf 293 m op Heelderweg	34.13 km	2:10
	Neem afslag 1 op de rotonde naar Pater Jac. Schreursweg	34.19 km	2:10
	Pater Jac. Schreursweg 2a, 6097NH, Heel, Limburg, Nederland	34.19 km	2:10
	Blijf 13 m op Pater Jac. Schreursweg	34.21 km	2:10
	Ga rechtsaf de Thornerweg op en volg deze weg 54 m	34.26 km	2:10
	Thornerweg 1a, 6097NC, Heel, Limburg, Nederland	34.26 km	2:10
	Blijf 162 m op Thornerweg	34.42 km	2:10
	Ga een flauwe bocht linksaf en volg deze weg 418 m	34.84 km	2:12





















	Beschrijving	Afstand	Tijd
	Oude Thornerweg	km	
	Ga een scherpe bocht rechtsaf en volg deze weg 32 m	35.81 km	2:16
	Oude Thornerweg 22, 6097NB, Heel, Limburg, Nederland	35.81 km	2:16
	Volg de weg 787 m	36.60 km	2:18
	Blijf 273 m op Rietkamp	36.87 km	2:19
	Ga linksaf de Pater Jac. Schreursweg op en volg deze weg 21 m	36.89 km	2:20
	Rietkamp, 6096AB, Heel, Limburg, Nederland	36.89 km	2:20
	Blijf 21 m op Pater Jac. Schreursweg	36.91 km	2:20
	Ga rechtsaf de Rietkamp op en volg deze weg 9 m	36.92 km	2:20
	Ga rechtsaf en volg deze weg 386 m	37.30 km	2:21
	Ga een flauwe bocht linksaf de Brugstraat op en volg deze weg 671 m	37.97 km	2:23
	Blijf 525 m op Lindestraat	38.50 km	2:25
	Ga een flauwe bocht rechtsaf en volg deze weg 33 m	38.53 km	2:25
	Ga een scherpe bocht rechtsaf de Sportlaan op en volg deze weg 5 m	38.54 km	2:25
	Sportlaan, 6096BZ, Grathem, Limburg, Nederland	38.54 km	2:25
	Blijf 377 m op Sportlaan	38.91 km	2:26
	Ga linksaf de Severinusstraat op en volg deze weg 20 m	38.93 km	2:26
	Blijf 7 m op Kuiperweg	38.94 km	2:26
	Clausstraat, 6096BS, Grathem, Limburg, Nederland	38.94 km	2:26

 Beschrijving	Afstand km	Tijd
 Blijf 20 m op Severinusstraat	38.96 km	2:26
 Ga rechtsaf de Sportlaan op en volg deze weg 381 m	39.34 km	2:28
 Ga rechtsaf en volg deze weg 301 m	39.64 km	2:29
 Lindestraat, 6096BZ, Grathem, Limburg, Nederland	39.64 km	2:29
 Volg de weg 585 m	40.23 km	2:31
 Ga rechtsaf de Gemeentebos op en volg deze weg 812 m	41.04 km	2:34
 Ga een flauwe bocht linksaf de Kuiperweg op en volg deze weg 188 m	41.23 km	2:34
 Ga rechtsaf de Hunselerdijk op en volg deze weg 24 m	41.25 km	2:35
 Hunselerdijk, 6037NK, Kelpen-Oler, Limburg, Nederland	41.25 km	2:35
 Blijf 443 m op Hunselerdijk	41.69 km	2:36
 Ga linksaf de Kempisweg op en volg deze weg 20 m	41.71 km	2:36
 Hunselerdijk, 6037NM, Kelpen-Oler, Limburg, Nederland	41.71 km	2:36
 Blijf 378 m op Kempisweg	42.09 km	2:38
 Kempisweg, 6037NM, Kelpen-Oler, Limburg, Nederland	42.09 km	2:38
 Blijf 316 m op Kempisweg	42.41 km	2:39
 Ga linksaf de Graetheideweg op en volg deze weg 28 m	42.43 km	2:39
 Ensebroekerweg 11, 6037NV, Kelpen-Oler, Limburg, Nederland	42.43 km	2:39
 Blijf 1.8 km op Graetheideweg	44.24 km	2:46

	Beschrijving	Afstand km	Tijd
	Ga een scherpe bocht rechtsaf en volg deze weg 20 m		
	Graetheideweg, 6037RH, Kelpen-Oler, Limburg, Nederland	44.26 km	2:46
	Volg de weg 451 m	44.71 km	2:47
	Blijf 15 m op Keversbroek	44.73 km	2:47
	Rijksweg Noord 1, 6037RE, Kelpen-Oler, Limburg, Nederland	44.73 km	2:47
	Blijf 574 m op Keversbroek	45.30 km	2:49
	Ga rechtsaf de Zandstraat op en volg deze weg 19 m	45.32 km	2:50
	Keversbroek, 6037RG, Kelpen-Oler, Limburg, Nederland	45.32 km	2:50
	Blijf 498 m op Zandstraat	45.82 km	2:51
	Ga een scherpe bocht linksaf de Oudenhofweg op en volg deze weg 19 m	45.83 km	2:52
	Oudenhofweg 1, 6095NR, Baexem, Limburg, Nederland	45.83 km	2:52
	Blijf 821 m op Oudenhofweg	46.65 km	2:55
	Blijf 115 m op Oudenhof	46.77 km	2:55
	Ga een flauwe bocht linksaf de Molenstraat op en volg deze weg 457 m	47.23 km	2:57
	Blijf 1.5 km op Swelstraat	48.77 km	3:03
	Blijf 3.1 km op Leveroyesdijk	51.90 km	3:14
	Ga linksaf de Kruisstraat op en volg deze weg 93 m	51.99 km	3:15
	Kruisstraat, 6034RM, Nederweert-Eind, Limburg, Nederland	51.99 km	3:15
	Blijf 376 m op Kruisstraat	52.37 km	3:16

	Beschrijving	Afstand	Tijd
	Ga linksaf de Steutenweg op en volg deze weg 108 m	km	
	Kruisstraat 113, 6034RJ, Nederweert-Eind, Limburg, Nederland	52.48 km	3:16
	Blijf 514 m op Steutenweg	52.99 km	3:18
	Ga rechtsaf de Sint Gerardusstraat op en volg deze weg 32 m	53.02 km	3:18
	Sint Gerardusstraat, 6034SC, Nederweert-Eind, Limburg, Nederland	53.02 km	3:18
	Blijf 331 m op Sint Gerardusstraat	53.35 km	3:20
	Ga rechtsaf de Pastoor Brandstraat op en volg deze weg 24 m	53.37 km	3:20
	Pastoor Maesplein 1, 6034TE, Nederweert-Eind, Limburg, Nederland	53.37 km	3:20
	Blijf 211 m op Pastoor Brandstraat	53.58 km	3:21
	Ga linksaf de Rendierenlaan op en volg deze weg 29 m	53.61 km	3:21
	Rendierenlaan 19A, 6034RS, Nederweert-Eind, Limburg, Nederland	53.61 km	3:21
	Blijf 85 m op Rendierenlaan	53.70 km	3:21
	Ga linksaf de Milderspaât op en volg deze weg 31 m	53.73 km	3:21
	Rendierenlaan 31, 6034RS, Nederweert-Eind, Limburg, Nederland	53.73 km	3:21
	Blijf 31 m op Milderspaât	53.76 km	3:21
	Ga linksaf de Rendierenlaan op en volg deze weg 286 m	54.04 km	3:22
	Ga rechtsaf de Eind op en volg deze weg 19 m	54.06 km	3:22
	Eind 10A, 6034SN, Nederweert-Eind, Limburg, Nederland	54.06 km	3:22
	Blijf 453 m op Eind	54.51 km	3:24

	Beschrijving	Afstand	Tijd
	En volg deze weg 92 m	km	
	Ga rechtsaf de Hoofstraat op en volg deze weg 10 m	54.62 km	3:24
	Hoofstraat, 6031AC, Nederweert, Limburg, Nederland	54.62 km	3:24
	Blijf 43 m op Hoofstraat	54.66 km	3:24
	Ga rechtsaf en volg deze weg 381 m	55.04 km	3:26
	Ga rechtsaf de Schansstraat op en volg deze weg 20 m	55.06 km	3:26
	Schansstraat 13A, 6031AB, Nederweert, Limburg, Nederland	55.06 km	3:26
	Blijf 243 m op Schansstraat	55.30 km	3:27
	Ga linksaf de Schans op en volg deze weg 34 m	55.33 km	3:27
	Schans 4, 6035SJ, Nederweert, Limburg, Nederland	55.33 km	3:27
	Blijf 496 m op Schans	55.83 km	3:29
	Ga rechtsaf de Kreijel op en volg deze weg 23 m	55.85 km	3:29
	Kreijel 11, 6035SG, Ospel, Limburg, Nederland	55.85 km	3:29
	Blijf 836 m op Kreijel	56.69 km	3:32
	Ga een flauwe bocht linksaf de Waatskamp op en volg deze weg 862 m	57.55 km	3:35
	Ga rechtsaf de Kruisvennendijk op en volg deze weg 36 m	57.58 km	3:35
	Waatskamp 13B, 6035BS, Ospel, Limburg, Nederland	57.58 km	3:35
	Blijf 3.3 km op Kruisvennendijk	60.85 km	3:47
	Ga rechtsaf de Zwarteboordweg op en volg deze weg 31 m	60.88 km	3:48

	Beschrijving	Afstand km	Tijd
	Zwarteboordweg, 6035SN, Ospel, Limburg, Nederland	61.43	3:50
	Blijf 546 m op Zwarteboordweg	61.46	3:50
	Ga linksaf de Witteplakdijk op en volg deze weg 40 m	61.46	3:50
	Zwarteboordweg, 6035SN, Ospel, Limburg, Nederland	63.04	3:56
	Blijf 1.6 km op Witteplakdijk	64.19	4:00
	Blijf 1.1 km op Langstraat	64.22	4:00
	Ga linksaf de Peelweg op en volg deze weg 31 m	64.22	4:00
	Langstraat, 5768PR, Meijel, Limburg, Nederland	64.40	4:01
	Blijf 187 m op Peelweg	64.44	4:01
	Ga rechtsaf de Kampsteeg op en volg deze weg 33 m	64.44	4:01
	Peelweg, 5768PR, Meijel, Limburg, Nederland	66.04	4:07
	Blijf 1.6 km op Kampsteeg	66.06	4:07
	Blijf 21 m op Donk	66.14	4:07
	Donk, 5768XM, Meijel, Limburg, Nederland	66.16	4:07
	Blijf 85 m op Donk	66.35	4:08
	Ga rechtsaf de Heihorst op en volg deze weg 13 m	66.36	4:08
	Ga linksaf en volg deze weg 195 m	66.36	4:08
	Blijf 10 m op Hagelkruisweg	66.36	4:08
	Hagelkruisweg, 5768XN, Meijel, Limburg, Nederland		

 Beschrijving	Afstand	Tijd
Hagelkruisweg	0.00 km	0:00
 Ga rechtsaf de Prins Bernhardstraat op en volg deze weg 21 m	66.98 km	4:10
 Prins Bernhardstraat 5A, 5768AA, Meijel, Limburg, Nederland	66.98 km	4:10
 Blijf 68 m op Prins Bernhardstraat	67.05 km	4:10
 Ga een scherpe bocht linksaf de Schoolstraat op en volg deze weg 98 m	67.14 km	4:11
 Ga een scherpe bocht rechtsaf de Alexanderplein op en volg deze weg 74 m	67.22 km	4:11
 Alexanderplein 2, 5768BE, Meijel, Limburg, Nederland	67.22 km	4:11

Route.nl wenst je veel fietsplezier.

Graag zien we je terug voor één van onze andere 60907 gratis routes op onze site!